

## PLAN LOCAL D'URBANISME

PLU approuvé par DCM du 18/12/2012

Modifié par DCM du 15/10/2013

Mis à jour par arrêtés du Maire les 20/02/2015, 02/02/2016  
et 12/07/2016

Révision allégée approuvée le 28/03/2017







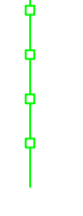




Dossier d'approbation

Conseil Municipal du 06/02/2021

Plan des servitudes d'utilité publique

Plan au 1 : 8 000°  
1 cm = 80 mètres

### Légende

-  Périmètre de protection du captage
-  Liaison hertzienne
-  Site classé
-  Site archéologique
-  Abords du cimetière
-  Alignements
-  Canalisations de gaz
-  Réseau de télécommunication
-  Voies ferrées
-  Limite zone à risques orange  
Effets futurs de productivité 8 (aménagement productif)
-  Limite zone à risques bleue  
Effets irréversibles de productivité 8 (aménagement productif)

